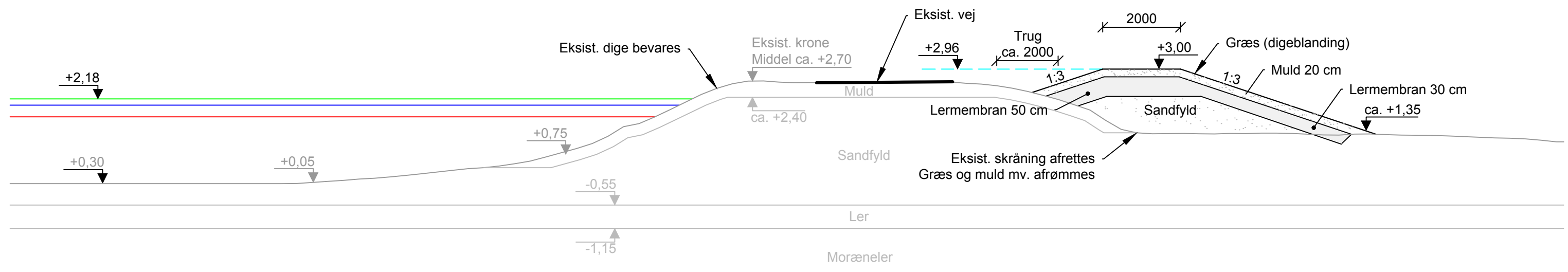


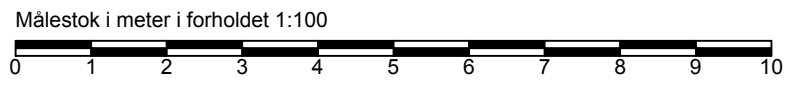
Tværsnit vest, 1:100 (Boring 24)




Tværsnit øst, 1:100 (Boring 25)

**NOTE:**  
Koter er i meter ift. DVR90  
Ubenævnte mål er i mm

- Opskylskote T=500 år i 2070
- Vandstand T=500 år i 2070 (Kote +2,18)
- Vandstand T=100 år i 2070 (Kote +2,02)
- Vandstand T=100 år i dag (Kote +1,72)



|          |  |            |  |
|----------|--|------------|--|
| BYGHERRE | <b>NORDFYNS KOMMUNE</b>                    | TEGN.NR.   | <b>S11</b>  |
| PROJEKT  | Bogense kystbeskyttelse og klimatilpasning | PROJEKTNR. | 1311900146   |
| EMNE     | Skitseprojekt<br>Strækning 11 - Tværsnit   | MÅL        | 1:100 (A3)   |
|          |  | DATO       | 2020-05-15   |
|          |  | UDFØRT     | MASV   |
|          |  | GODKENDT   | HEOT   |

  Medlem af F.R.I  
Skolegade 7  
DK-6700 Esbjerg

TELEFON: 75 16 88 88  
EMAIL: info@orbicon.dk  
WEB: www.orbicon.dk