



# AFTALE OM ET GRØNT DANMARK

Nordfyns Kommune

Maria Pilgaard, miljøpolitisk rådgiver L&F Centrovic  
4. februar 2025



# Maria Pilgaard

Miljøpolitisk Rådgiver, Forstkandidat



GRAUBALLEGAARD

FORDI KVALITET GØR EN FORSKEL



# Aftale om et Grønt Danmark + 390.000 hektar >15 % landbrugsareal 43mia+10mia

01

## KLIMA

Paris Aftalen FN  
EUs 2030 målsætning  
Danmarks klimalov

CO2e - afgift

Udtagning af klima-lavbunds områder:

140.000 hektar 70.000/70.000 rand

Privat Skovrejsning:

230.000 hektar (80.000ha urørt)



02

## DRIKKEVAND

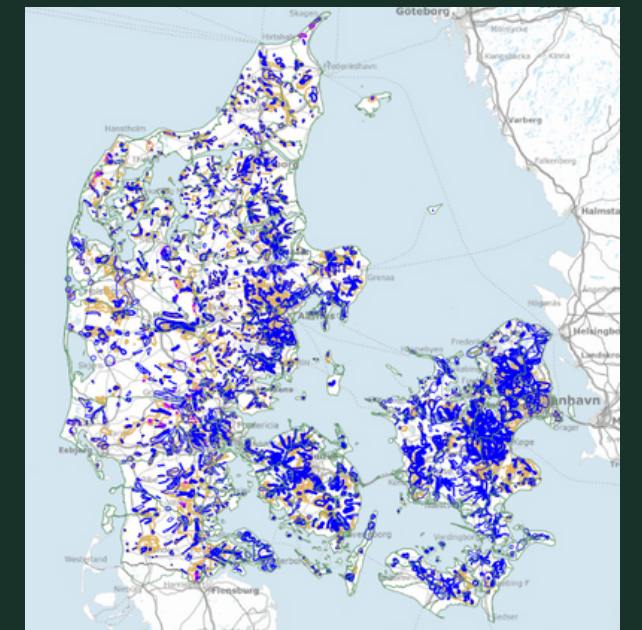
Drikkevandsdirektivet EU  
Miljøbeskyttelsesloven DK  
Indsatsplanlægning DK

BNBO

Indvindingsoplande

grundvandsdannende oplande

Grundvandsparker



03

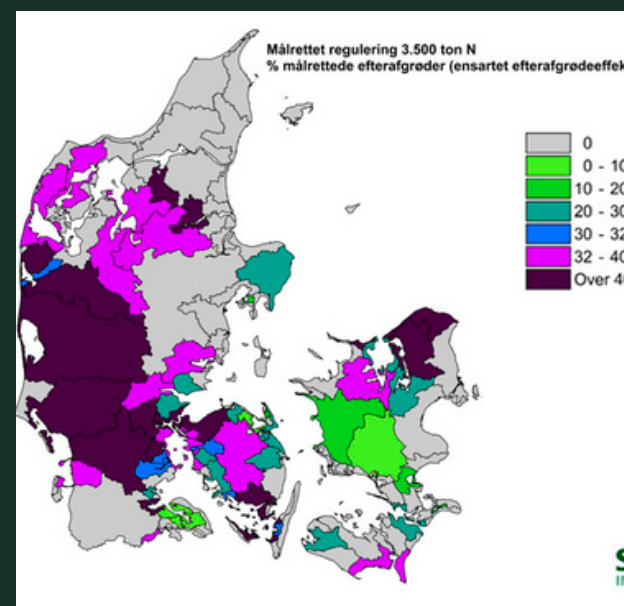
## VANDMILJØ

Vandrammedirektivet EU  
Vandområdeplanen III DK

Lokalt indsatskrav tons kvælstof  
markflade/vådområder

2027 - endelig målopfyldelse

skærpet miljøgaranti



04

## BIODIVERSITET

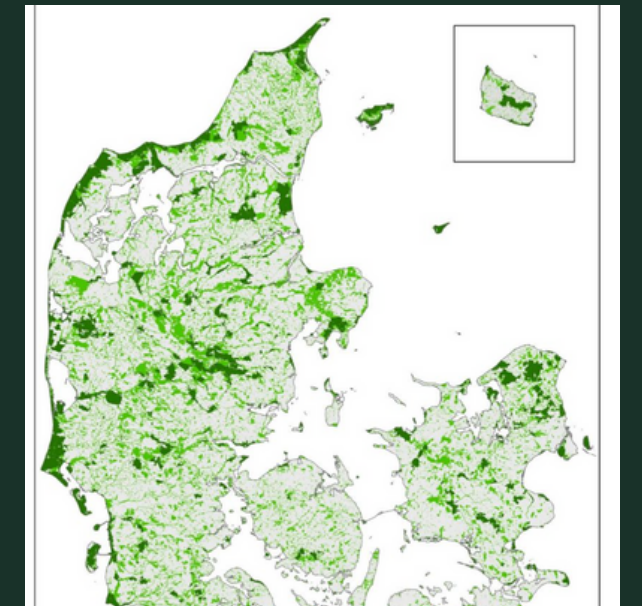
EUs Biodiversitetsstrategi (30% ,20-10)  
Biodiversitetsloven DK?

20 % beskyttet natur (i dag 14,8%)

Urørt skovrejsning 40%

20.000 ha statslig skovrejsning

20 Naturnationalparker ( 5 nye)





# NY MOTOR I AFTALE OM ET GRØNT DANMARK

“En ny lokal organisering er en central motor for en styrket arealbaseret omlægning”



**Omkostningseffektive løsninger og lokalt kendskab**



**Kommunernes opgave forankres i en lokal trepart**



**Deltagelse af relevante natur- og landbrugsorganisationer, Naturstyrelsen og udtagningskonsulenter**



**Kystvandrådene supplerer de lokale treparter, og identificere potentielle nye virkemidler og supplerende indsatser**

# LOKALE TREPARTER & GRUPPER

# Omlægningsplaner 2025 Kystvandråd 2027



Kortet viser afgrænsningerne af de 23 lokale treparter, de 10 grupper og de 98 kommuner **KL**





# Vi har en fælles opgave, og...

vi skal gøre det godt, og....

...vi skal gøre det hurtigt



# Toget kører



## Viden

Faglighed -> anerkendelse  
Faglighed -> udvikling

Vi udvikler nye skinner mens vi bruger dem vi har.

## Lokalt ejerskab på tværs

Engagement,  
opbakning og forståelse

Alle relevante ombord  
på toget

## Ressourcer

Finansiering  
Kompetencer  
Samspil

Brændstof til toget

## Handling

Drift og implementering

Vi lægger de skinner vi  
har, mens vi kører





# Helhedsplaner

Helhedsplan for udtagningsprojekter i forbindelse med reduktion af kvælstof inden for delopland til Horsens Fjord



Minivådområder, vådområder, skovrejsning randzoner, anden arealanvendelse m.m.



# Kystvandoplande og indsatskrav til kvælstof



# Kvælstofindsats fordelt på Kystvand delopland (Tons N/år)

Kystvandopland	VPIII (Markreg/Vådomr./minivåd.)	VPIII (SO) scenarie 1	VPIII (SO) scenarie 3 (interkalibrering senest 2029)	VPIII - SO trepart	CAP	Foreløbig indregning af markregulering	Foreløbig indregning af udtagningsindsats
Nærråstrand	52 (27/5/2)	65	65	65	2	63	-
Odense Ydre	18 (10/2/2)	10	0	10	2	8	-
Nordlige Lillebælt	130 (86/4/11)	116	26	116	13	103	-





**Hvordan hjælper vi bedst vores landmænd?**

# Hvad kan man begynde på som landmand?

---

1. Man kan med fordel begynde at få overblik over sit klimaregnskab og sine arealer - lavbund, drikkevand, vådområder, den gode jord m.m.
2. Afklaring og strategi
3. Afdække nye muligheder, finde ud af hvem der bedst kan hjælpe en.
4. Forandring kan være svært, men der er hjælp og økonomi i systemet
5. Hav ønskelisten klar...udvidelser, køb/salg, prioriterede arealer
6. Deltage i lokale møder - Kommunerne, landboforeninger, rådgivere m.m.
7. Giv dig selv tid til overvejelser, snak med naboen, kollegaen, konen/manden

# TAK

