









Projekt
Vådområdeprojekt ved Tværskov Mølle Å nedstrøms Gungemosen

Bilag 2
Projekttiltag
Oversigt






















Signaturforklaring

-  Projektgrænse
-  Vandløb
-  Tværskov Mølle Å stationering
-  Matrikel

Afvandingssystemer

-  Afvandingssystem nr.
-  Brønd
-  Dræn
-  Grøft

Projekttiltag

-  Omlægning af vandløb
-  Tværskov Mølle Å ny stationering
-  Stryg
-  Omlagt vandløb skråningsanlæg
-  Etablering af rørbro
-  Blokering af vandløb
-  Terrænregulering
-  Etablering af brønd
-  Omlagt dræn
-  Midlertidig nedtagning af hegn
-  Etablering af dræn/udløb
-  Stabilgrus
-  Blokering af dræn/grøft
-  Søgerende
-  Overløbskarm
-  Etablering af grøft
-  Opsætning af hegn
-  Rydning af sti
-  Markeringspæl
-  Opsætning af midlertidigt hegn
-  Etablering af spang

Mål: 1:3.000 (A3)
Dato: 19-04-2021
Udarbejdet: MC
Kontrol: LGB
© SDFE



Bangsgaard &
Paludan ApS

